

Programma open dag

Wat betekent het project Overdiepse Polder? Waarom is het terpenplan bedacht, hoe vaak zal de polder overstromen, wat is het uitzicht vanaf een terp? Op al deze vragen krijgt u op zaterdag 24 september 2011 tussen 11.00 en 16.00 uur een antwoord. Dan houden waterschap Brabantse Delta en zijn partners een open dag waarbij iedereen de werkzaamheden om Nederland waterveiliger te maken van dichtbij kan bekijken.

Wandel-, fiets- en steproute met pitstops onderweg

Tijdens de open dag is er van alles te doen:

- 'beklimmen' van een terp;
- demonstraties van de aannemer;
- boerderij bekijken;
- vlotten bouwen, kanoën en roeien op het terrein van Defensie;
- een boottocht maken;
- stoepkrijten en spelletjes voor kinderen;
- en nog veel meer.

Het startpunt van de route is het informatiecentrum in de blauwe bouwkeet, Overdiepsekade 2 in Waspik. Parkeren kan alleen op het parkeerterrein aan de Polanenweg.

Voor bezoekers die slecht ter been zijn, is een aparte route uitgezet (beperkt aantal plaatsen).

TIP:

Kom bij voorkeur op de fiets. Er zijn fietsen en steps beschikbaar tegen inlevering van uw legitimatiebewijs. Dit aantal is beperkt, dus het kan zijn dat u even moet wachten.

Colofon:

foto: H. Cormont

Vormgeving, tekstredactie en coördinatie: Artishock, events & marketing

Drukwerk: Wihabo

Woordzoeker 4 kids

Bij een aantal punten op de wandel-, fiets- en steproute vind je een letter. Verzamel de 9 letters en maak er een woord van. Lever het woord in bij de stand van Waterschap Brabantse Delta voor een verrassing!

--	--	--	--	--	--	--	--	--	--	--

Juiste woord:

--	--	--	--	--	--	--	--	--	--	--

Ruimte voor de rivier

In de Overdiepse polder wordt sinds dit jaar hard gewerkt om ruimte voor de rivier te maken. Door het verlagen van de bestaande dijk, kan bij hoog water rivierwater door de polder stromen. Dit zal gemiddeld eenmaal in de 25 jaar voorkomen. Hiermee wordt wateroverlast in dorpen en steden verderop in het gebied tegengegaan. Om de polder geschikt te houden voor landbouw, hebben de inwoners en ondernemers zelf het ingenieuze terpenplan bedacht. Bestaande boerderijen en agrarische bedrijfsgebouwen worden gesloopt en op acht terpen bouwen boeren een nieuw bedrijf met groeipotentie. De andere boeren zetten hun bedrijf met nieuwe toekomst elders voort. www.overdiepsepolder.nl

De Overdiepse Polder krijgt subsidie van de Europese Unie, omdat het een van de acht partners is in het EU-project ALFA. Hierin delen de partnerlanden Europese kennis uit met elkaar over het voorkomen van overstromingen, als gevolg van klimaatveranderingen. Voor meer informatie www.alfa-project.eu

www.overdiepsepolder.nl









Programma open dag Overdiepse Polder

Zaterdag 24 september 2011 • 11.00 – 16.00 uur



Wandel-, fiets- en steproute

- 1 Informatiecentrum;
 - Ontvangst en algemene informatie
 - Kinderknutselhoek/stoepkrijten
 - Fiets- en stepuitleen
- 2 Boerderij familie Hooijmaijers
- 3 Terp, familie Fleerackers/familie Broekmans
- 4 Heemkundekring
- 5 Ruimte voor de Rivier
- 6 Boerderij familie De Wit;
 - Catering: broodjes, dranken
 - Springkussen
- 7 Terp, aannemerscombinatie Hollandsche Waard
- 8 Waterschap Brabantse Delta, inleveren prijsvraag
 - Arcadis

-  Start/einde vaarroute, Jachthaven Oude Maasje
-  Basis Defensie
-  Halte Huifwagenrit/pendel Defensie
-  Pendelroute Defensie
-  Wandel-, fiets- en steproute
-  Vaarroute
-  Informatiecentrum en startpunt, Overdiepsekade 2 (Waspik)
-  Parkeerterrein, Polanenweg (Waspik)
-  Wegafzetting
-  Toiletten
-  EHBO

Let op:
Bezoekers mogen alleen het **verharde deel van de Overdiepsekade** volgen. Blijf op de dijk en **wijk niet van het pad**. Dat kan heel gevaarlijk zijn!

